



*For All*  
*Roma, una ciudad accesible para todos*

# ROMA TERMINI - CAMPIDOGLIO, TEATRO DE MARCELLO Y ISLA TIBERINA

## GUÍA ACCESIBLE



con il contributo del Fondo Carta Etica



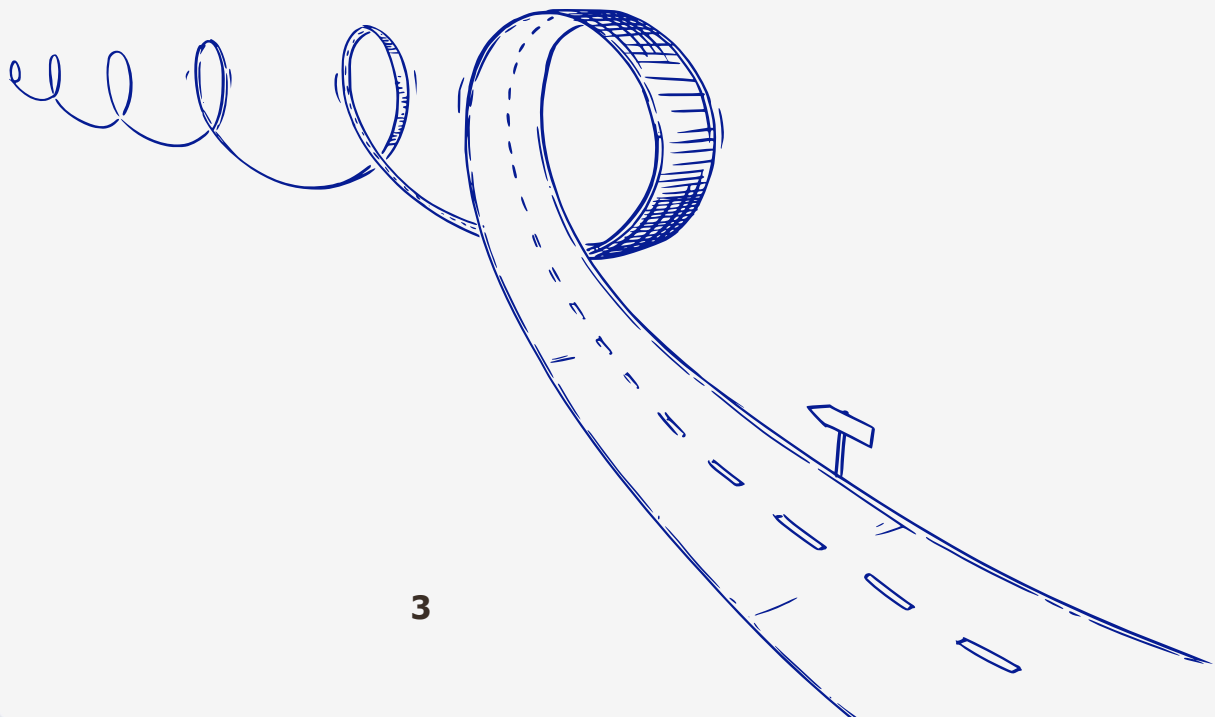



# Dalla Stazione Ferroviaria Roma Termini...

## ... al **CAMPIDOGLIO**, al **TEATRO DE MARCELLO** y a la **ISLA TIBERINA**


Llegar al corazón de Roma desde la estación Roma Termini representa el primer paso para acceder al patrimonio histórico de la Ciudad Eterna. La presente guía tiene como finalidad proporcionar información clara, práctica y actualizada sobre cómo llegar al Campidoglio, al Teatro de Marcello y a la Isla Tiberina, de forma accesible y segura para todas las personas.

Existen diversas opciones para realizar este recorrido, cada una con características específicas en términos de tiempo, comodidad y nivel de accesibilidad.






**Solución 1:** Desde la **estación Roma Termini** es posible continuar hacia el Campidoglio mediante líneas de autobús equipadas con rampas y espacios reservados.



**Solución 2:** Conexión directa mediante servicios privados, taxis accesibles o lanzaderas dedicadas, especialmente indicados para quienes requieren reducir al mínimo los desplazamientos, disponibles a la salida de la estación.

**Nota:** El número de medios accesibles es limitado; por ello, se recomienda efectuar la reserva con antelación.



La presente guía permite identificar el itinerario más adecuado en función de las necesidades específicas del usuario, proporcionando información detallada sobre:

- accesibilidad de los medios de transporte
- servicios de asistencia disponibles en el aeropuerto y en las estaciones
- presencia de barreras arquitectónicas a lo largo del recorrido
- tiempos de desplazamiento y soluciones recomendadas para personas con discapacidad

Con independencia de la opción seleccionada, el objetivo es único: alcanzar **el Campidoglio, el Teatro de Marcello y la Isla Tiberina** de manera sencilla, segura y accesible, favoreciendo así un inicio adecuado de la visita a la ciudad.



## SOLUCIÓN 1: AUTOBÚS

Desde la **estación Roma Termini**, dirigirse a la **salida Piazza dei Cinquecento**, donde se encuentran las paradas de autobús.

La **estación Roma Termini** dispone de señalización clara, sistema LOGES completo, mapa táctil e indicaciones visuales y sonoras.

Es posible desplazarse entre los distintos niveles de la estación mediante:

- **el uso del salvaescaleras con la propia silla de ruedas**
- **el uso de cintas transportadoras, tornos accesibles y ascensores**

**Nota:** Se detecta la ausencia de pasamanos en algunos pasillos de la estación.

Para alcanzar el Campidoglio, tomar la **Línea H (Termini – Dei Capasso)** o, alternativamente, la **Línea 170 (Termini – Agricoltura)**.

- El recorrido hacia la estación de autobuses es directo y lineal, con señalización visual clara, pavimentación regular y acceso a nivel.
- Ambas líneas operan con autobuses accesibles dotados de rampa manual y espacio interior reservado para silla de ruedas.
- El trayecto hasta la **parada Ara Coeli / Piazza Venezia** tiene una duración aproximada de **25 minutos**.
- El autobús dispone de anuncios sonoros y display de paradas

## Recorrido peatonal hacia el Campidoglio

- Desde la parada **Ara Coeli / Piazza Venezia** se alcanza la fuente de **Piazza d'Aracoeli** y se recorre un tramo llano hasta el cruce con **Via di San Venanzio**, no regulado por semáforo pero dotado de pasos peatonales.
- Superado el cruce, el recorrido prosigue por aceras continuas y sin escalones, con rampas en los puntos de cruce hacia la zona peatonal de **Via del Teatro di Marcello**.
- Al llegar al área situada bajo la escalinata del Campidoglio, el espacio se reduce y se accede a **Via delle Tre Pile**, vía en pendiente que conduce a **Piazza del Campidoglio**. El recorrido es continuo, aunque presenta pavimentación en adoquines de piedra y pendiente constante.
- Los itinerarios están libres de escalones y disponen de rampas; no obstante, se señalan cruces sin semáforo, estrechamientos y tramos con pendiente y pavimentación irregular.



## Mirador panorámico sobre el Foro Romano

- Desde **Piazza del Campidoglio** atravesar el espacio central; el acceso está delimitado por bolardos unidos mediante cadenas. Los pasos laterales permiten el tránsito de una silla de ruedas.
- Tras aproximadamente **30 metros** se alcanza el punto panorámico, caracterizado por un área abierta y llana que permite aproximarse al parapeto sin obstáculos.
- El recorrido es continuo y sin escalones; sin embargo, se señala la ausencia de elementos de protección táctil o señalización específica.



## Recorrido peatonal hacia el Teatro de Marcello

- Desde **Piazza del Campidoglio** descender por **Via delle Tre Pile**. El tramo es continuo y sin escalones; no obstante, presenta pavimentación en adoquines de piedra y pendiente constante con algunas curvas.
- Al llegar al cruce con **Via del Teatro di Marcello**, girar a la izquierda y recorrer aproximadamente **150 metros**. El recorrido es llano y conduce a un cruce dotado de rampa pero no regulado por semáforo.
- Girar a la derecha para alcanzar la entrada del Teatro.

## Recorrido peatonal hacia la Isla Tiberina

- El área arqueológica presenta una rampa en adoquines de piedra que permite alcanzar **Largo 16 Ottobre 1943**, desde donde es posible continuar en dirección a **Via del Portico d'Ottavia**.
- Recorrer un breve tramo de calzada en adoquines de piedra compartida con vehículos estacionados.
- Continuar hasta alcanzar los pasos peatonales en **Piazza Gerusalemme**. El cruce está regulado por semáforo y dispone de rampa adecuada.
- Proseguir en dirección **Lungotevere dei Pierleoni** y continuar hacia **Ponte Fabricio**. El puente es transitable, aunque presenta pavimentación en adoquines de piedra y dos barreras fijas que reducen el espacio de paso.
- Acceder a **Via di Ponte Quattro Capi** para llegar a **Piazza San Bartolomeo all'Isola**.

## SOLUCIÓN 2: TAXI

El **servicio de taxi** está disponible y claramente señalado a la salida del atrio principal en el lado de **Via Marsala**.

En esta zona están disponibles algunos vehículos equipados para personas con discapacidad (rampas y espacio para silla de ruedas). Los vehículos en servicio disponen de rampas retráctiles o asientos giratorios. El área es llana, cuenta con recorridos táctiles LOGES y está libre de barreras arquitectónicas. El acceso a los taxis es directo y puede contar con asistencia de personal en caso necesario.

Las **tarifas**, establecidas por el Ayuntamiento de Roma, pueden variar sin previo aviso. Se recomienda consultar el sitio oficial [romamobilita.it](http://romamobilita.it) para posibles actualizaciones y verificaciones.

Los taxis autorizados son fácilmente identificables: **vehículos blancos** con el rótulo luminoso "TAXI" en el techo y un **número de licencia visible** en las puertas, en la parte posterior y en el interior del vehículo.

**Nota:** No todos los taxis son accesibles. Para garantizar la disponibilidad de un vehículo adaptado, se recomienda efectuar la reserva con antelación especificando la necesidad de un vehículo equipado.





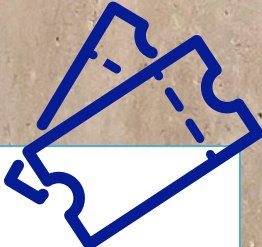
### **Accesibilidad a Piazza del Campidoglio:**

- El recorrido de acceso es continuo y sin escalones.
- Se dispone de rampas en los principales puntos de cruce.
- La plaza es ampliamente transitable en silla de ruedas, con espacios abiertos y fácilmente legibles.
- El mirador sobre el Foro Romano es accesible sin barreras.

**Nota:** La pavimentación en adoquines de piedra y la pendiente constante de los tramos de acceso pueden resultar exigentes para algunos usuarios.



### **Entradas y acceso:**



El acceso a Piazza del Campidoglio y al mirador panorámico es libre y gratuito.

### **Accesibilidad al Teatro de Marcello (área exterior):**


- El Teatro de Marcello es un monumento al aire libre, accesible sin barreras físicas.
- Los recorridos exteriores están libres de escalones y permiten aproximarse al monumento.
- Se dispone de rampas en los principales puntos de cruce.

**Note:** La pavimentación es parcialmente irregular y pueden existir obstáculos temporales (bicicletas, flujos de personas, paradas de autobús). Algunos cruces no están regulados por semáforo.

### **Entradas y acceso:**

El área exterior del Teatro de Marcello es de acceso libre.

Las eventuales visitas a espacios interiores o iniciativas especiales pueden requerir entrada específica.



## Accesibilidad a la Isla Tiberina - San Bartolomeo


- La Isla Tiberina es accesible a través de Ponte Fabricio, transitable también en silla de ruedas.
- El recorrido es continuo y sin escalones, con rampas en los principales puntos.
- Piazza San Bartolomeo es accesible y permite la detención y la maniobra.

**Nota:** Se detecta la presencia de adoquines de piedra, estrechamientos debidos a bolardos y cadenas, así como posibles vehículos estacionados de forma irregular que pueden reducir temporalmente el espacio disponible.

## Entradas y acceso:


El acceso a la Isla Tiberina y a Piazza San Bartolomeo es libre y gratuito.

La Basílica di San Bartolomeo all'Isola es de acceso gratuito, en función de los horarios de apertura y de las celebraciones religiosas.





# GUÍAS ACCESIBLES



Escanea el código QR  
y consulta la guía!

Publicación realizada por:

**Anffas Nazionale APS**

Via Latina, 20 - 00179 Roma (RM)

Tel. +39 06/3611524 - 06/3212391

nazionale@anffas.net - [www.anffas.net](http://www.anffas.net)

En el marco del proyecto "For All. Roma, una ciudad accesible para todos".

La presente guía está disponible en formato digital en el sitio web de FISH.



Tel. +39 06/78851262  
presidenza@fishets.it  
[fishets.it](http://fishets.it)